



## Le Parc naturel régional Scarpe-Escaut : un territoire de qualité

Le territoire, délimité par les vallées marécageuses de la Scarpe et de l'Escaut, renferme des richesses naturelles et culturelles d'exception, atout idéal pour faire de cette zone un lieu voué au tourisme « nature » et patrimonial, en préservant la beauté du site. D'où la création en 1968 du premier Parc naturel régional

missions. Aujourd'hui, le Parc est à la fois un territoire d'accueil ; un territoire exemplaire par son cadre de vie de qualité ; un territoire mobilisé qui sensibilise le grand public à l'environnement et implique les agriculteurs ; un territoire diversifié entre zones humides et forêts, arc minier et campagne habitée et enfin un territoire



Maison du Parc



« Objectif nature »

ouvert car le Parc entend partager acquis et projets avec d'autres territoires. Pour assurer ces fonctions, il s'est doté d'une équipe administrative et technique dynamique qui a élu domicile à la Maison du Parc au cœur de la forêt de Raismes-Saint-Amand-Wallers. Ce lieu stratégique accueille tout au long de l'année les acteurs (visiteurs, élus, partenaires) garants de ce label national qui est le titre de Parc naturel régional.

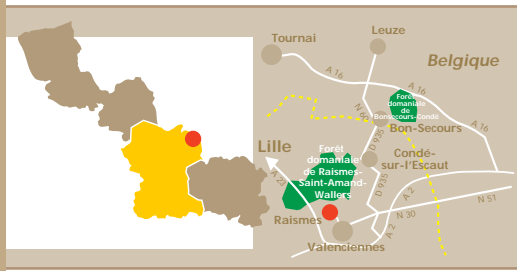
Fabrication d'une barrière traditionnelle.



de France : le Parc naturel Scarpe-Escaut. A cette époque la priorité était d'aménager et d'équiper la forêt de Raismes-Saint-Amand-Wallers, pour y développer des activités de loisirs. Puis, la fonction s'est étoffée de la préservation du patrimoine et de la promotion des activités économiques et sociales. En 1998, les élus ont mis en œuvre un nouveau projet de territoire : la Charte du Parc qui redéfinit les

# à PIED dans le NORD

Hainaut



Histoires  
Abbatiales  
et  
Patrimoine  
Minier

Toutes les informations pratiques mentionnées couvrent un périmètre de 10 km autour du circuit.

### Activités et curiosités

#### Condé-sur-l'Escaut :

Visites guidées thématiques des fortifications et des monuments historiques, Etang Chabaud-Latour (03.27.40.01.62), site Ledoux, forêt domaniale de Bonsecours et château de l'Hermitage (03.27.40.01.62).

#### Hergnies-Vieux-Condé :

Etang d'Amaury, centre d'initiation à l'environnement (03.27.25.28.85).

#### Raismes :

Maison de la Forêt - site du terroir Sabatier en saison (03.27.36.72.72), base de loisirs (03.27.14.94.00), mare à goriaux (réserve ornithologique) (06.88.42.28.85).

#### Saint-Amand-les-Eaux :

La Tour Abbatiale, Musée de la Faïence (03.27.22.24.55).

#### Valenciennes :

Musée des Beaux-Arts (03.27.22.57.20) ; visites guidées thématiques de la ville en saison (03.27.46.22.99).

#### Wallers-Arenberg :

Visite du carreau de fosse sur rendez-vous, Association des amis de Germinal (03.27.35.61.61).

### Manifestations annuelles

#### Bellaing :

Les Médié Val en septembre (03.27.24.09.09).

#### Condé sur Escaut :

Journées des villes fortifiées en avril (03.27.40.01.62), les Euromédiévales mi-juillet (03.27.40.01.62).

#### Denain :

Carnaval en avril (03.27.23.59.59).

#### Fresnes-sur-Escaut :

Carnaval d'été en août (03.27.28.51.51).

#### Saint-Amand-les-Eaux :

Festival de l'Eau de la porte du Hainaut en juin (03.27.48.39.65).

#### Valenciennes :

Festival international du film d'action et d'aventure en mars (03.27.29.55.40), « Les Folies de Binbin », cortège carnavalesque en septembre (03.27.46.22.99), Procession Notre-Dame de Saint Gordon en septembre (03.27.46.22.99), « L'Artisanale », galerie des métiers d'art en décembre (03.27.42.20.78).

#### Vieux-Condé :

« Les Turbulentes » : festival des Arts de la rue en mai (03.27.20.35.46).

### RDV « Nature et Patrimoine »

Découvrez la faune, la flore, le patrimoine du département grâce aux sorties guidées gratuites du Conseil Général du Nord (brochure disponible au 03.20.57.59.59).

### Maison du Parc naturel régional Scarpe-Escaut

A Saint-Amand-les-Eaux (03.20.19.19.70) ; Sorties nature, challenge de la randonnée, calendrier Nature en Poche.

### Hébergements-Restauration

Pour des hébergements et lieux de restauration, informations et brochures disponibles dans les Offices de Tourisme et au CDT Nord.

### Renseignements

#### Office National des Forêts :

Sorties nature (03.27.30.35.70 ou 03.27.21.29.86).

#### Office de Tourisme du Pays de Condé :

03.27.40.01.62.

#### Maison du Tourisme et du Thermalisme de Saint-Amand-les-Eaux :

03.27.48.39.65.

#### Office de Tourisme de Valenciennes :

03.27.46.22.99.

### Renseignements complémentaires

#### Comité Départemental du Tourisme

6, rue Gauthier de Châtillon - BP 1232 - 59013 LILLE Cedex 03.20.57.59.59

Retrouvez toute l'information touristique sur le site du CDT :

[www.cdt-nord.fr](http://www.cdt-nord.fr) où cette fiche de randonnée est également consultable et téléchargeable gratuitement.



# à PIED dans le NORD

Hainaut



N° 13

## Circuits du Gros Chêne et du Coucou

Raismes, Saint-Amand-les-Eaux

(4 km / 2,5 km - 1 h 20 / 0 h 50)

Histoires  
Abbatiales  
et  
Patrimoine  
Minier

Forêt domaniale de Raismes-St-Amand-Wallers.



**Randonnée Pédestre**  
Circuit du Gros Chêne, circuit du Coucou : 4 km / 2,5 km

Durée : 1 h 20 / 0 h 50

→ Départ : St-Amand-les-Eaux, forêt domaniale de Raismes-Saint-Amand-Wallers : Maison du Parc, parking des Prés Charmiers sur la RD 151

Balisage jaune  
N° 10 : Gros chêne  
N° 12 : Coucou

Cartes IGN : 2605 Ouest et 2605 Est

### L'avis du randonneur :

Deux petits circuits indépendants familiaux parcourent les sentiers et les drèves forestières du massif de Raismes-Saint-Amand-Wallers. Ils permettent de découvrir la diversité végétale de la forêt.



Jacinthe des Bois.



Rédactrice : Aline Ackx - Création : Penez Edition - Lille

Credit Photos : 1, 3, 4, 5 : S. Dhote (PNR de Scarpe-Escaut), 2 : T. Tancrez



# Circuits du Gros Chêne et du Coucou

(4 km / 2,5 km - 1 h 20 / 0 h 50)

Départ : St-Amand-les-Eaux, forêt domaniale de Raismes-Saint-Amand-Wallers :  
Maison du Parc, parking des Prés Charniers sur la RD 151

## LE GROS CHÊNE

**1** Empruntez la drève de Gros Chêne (macadam). Vous longez des plans d'eau avec une flore aquatique spécifique telle que les Iris d'eau jaune. *Passez au panneau d'interprétation « L'Arbre est vivant ».*

Continuez tout droit en passant entre les deux plots à l'entrée de l'allée et passez au panneau « L'Eau, la Vie » – placé devant une mare forestière.

**2** Traversez la drève de Suchemont, au pied d'une source – *panneau d'interprétation sur l'histoire de la source des chômeurs « un peu d'histoire »* – et quelques mètres plus loin, empruntez un chemin *qui s'enfonce dans la forêt bordée de petits étangs en sous bois*. Au niveau de l'habitation, effectuez uncrochet gauche/droite et traversez la route (drève de Suchemont) puis virez immédiatement à droite (drève du Petit Bouzé). La drève rectiligne vous ramène directement au parking.

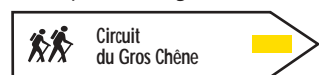
## LE COUCOU

**1** Laissant derrière vous « L'Auberge du Lièvre » et le mini-golf du Coucou, pénétrez dans la forêt : au panneau d'observation de la forêt, entre les parcelles 805 et 806 – notez le sol sableux – à la fourche, empruntez en face la chaussée Brunehaut. Ici, l'Office National des Forêts régénère les boisements. A l'angle de la parcelle 119, tournez à gauche.

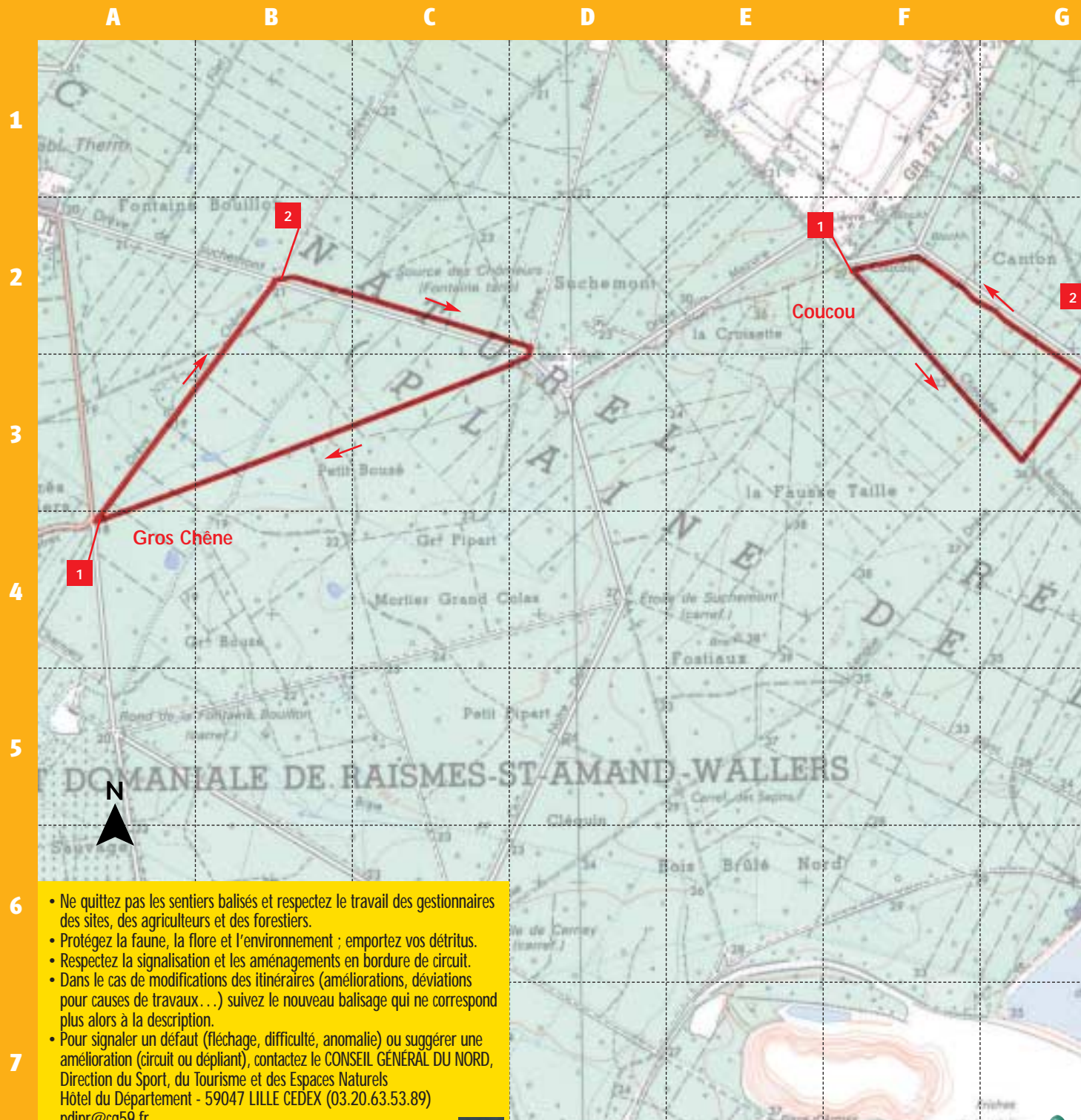
**2** 30 m avant la drève d'Escoutpont, virez à gauche sur le chemin qui lui est parallèle. Au niveau du blockhaus, au croisement, prenez à gauche, puis tout de suite à droite. Suivez alors à gauche le sentier qui vous ramène au point de départ.

### Suivez le guide !

Des flèches, des bornes de jalonnement ou des marques de peinture sont disposées le long du circuit.



Echelle : 0 200 400 m



- Ne quittez pas les sentiers balisés et respectez le travail des gestionnaires des sites, des agriculteurs et des forestiers.
- Protégez la faune, la flore et l'environnement ; emportez vos déchets.
- Respectez la signalisation et les aménagements en bordure de circuit.
- Dans le cas de modifications des itinéraires (améliorations, déviations pour causes de travaux...) suivez le nouveau balisage qui ne correspond plus alors à la description.
- Pour signaler un défaut (fléchage, difficulté, anomalie) ou suggérer une amélioration (circuit ou dépliant), contactez le CONSEIL GÉNÉRAL DU NORD, Direction du Sport, du Tourisme et des Espaces Naturels  
Hôtel du Département - 59047 LILLE CEDEX (03.20.63.53.89)  
pdipr@cg59.fr